esri Romania

ArcGIS® Online

Platforma de Cartare a Organizatiei Dumneavoastra

ArcGIS Online vă oferă mijloacele necesare pentru a crea hărți și aplicații interactive, pe care le puteți partaja cu grupuri specifice sau cu toți utilizatorii. Beneficiați de conținut gata de utilizat, de aplicații și șabloane de hartă. Indiferent dacă utilizați desktop-uri, browser-e, smartphone-uri sau tablete, accesul la conținutul dumneavoastră este garant.

Prin **ArcGIS Online**, persoanele și organizațiile primesc acces privat la serverele protejate ale Esri®Cloud. **ArcGIS Online** nu necesită hardware sau software suplimentar și este disponibil prin intermediul unui abonament anual.

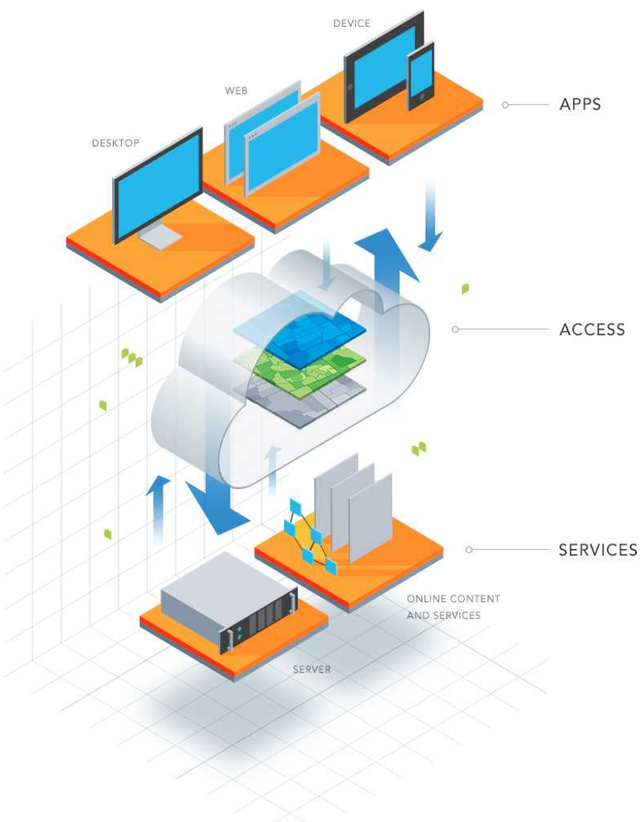

Creati Harti Web

ArcGIS Online include o galerie de hărți de bază și instrumente ce permit adăugarea dedate și realizarea de hărți personalizate, cu tematici diferite. Puteți accesa hărțile de bază (basemaps) Esri, cu o cartografie si conținut de înaltă calitate. Acestea pot fi utilizate direct și gratuit în proiecte GIS.

Colaborati si Distribuiti

Puteți partaja conținutul hărții dumneavoastră cu alte persoane, prin e-mail, prin încapsularea într-un site web sau blog și puteți folosi unul din multele șabloane de aplicații **ArcGIS Online**.

Grupurile de aplicații sunt un mod de a organiza și partaja, atât o activitate comună, cât și conținutul relevant pentru o anumită temă. Puteți găsi grupuri al caror conținut doriti să îl folosiți sau la care doriți să vă înscrieți.

Aplicatii disponibile în cadrul ArcGIS Online

Faceți ca forța dumneavoastră de muncă să fie mai eficientă, folosind aplicații pentru desktop, browser, smart-phone și tablete.

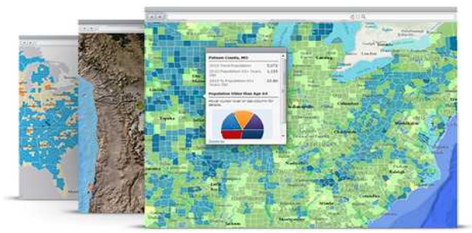

Operations Dashboard for ArcGIS

Aplicația permite monitorizarea în timp real a fluxurilor de date conexe evenimentelor, prin crearea de tablouri de bord specializate care integrează hărți, diagrame și grafice.

Esri Maps for Office

Utilizand add-in-ul Esri **Maps for Office**, puteți crea hărți dinamice direct în Microsoft Office Excel, integrand datele dumneavoastră.

Collector for ArcGIS

Imbunătățiți munca echipei din teren si acuratețea datelor dumneavoastră GIS. Vă permite să utilizați hărți și să colectați date oriunde în teren, indiferent dacă sunteți conectați sau nu la internet. **Collector for ArcGIS** este disponibil pentru dispozitivele Android și IOS.

Template-uri pentru aplicatii Web si Story Map

ArcGIS Online oferă o varietate mare de șabloane configurabile care nu necesită cunoașterea unui limbaj de programare.

Aplicația **Story Map** folosește informațiile geografice ca mijloc intuitiv de organizare și prezentare a evenimentelor. Aplicația combină hărți interactive cu fotografii, text, imagini video, transmițând povestea unui loc sau eveniment, într-un mod simplu și atractiv.

Instrumente puternice de analiza Online

Landscape Modeler

Landscape Modeler este o aplicație web, care vă permite să utilizați serviciile raster pentru a vizualiza informații, cum ar fi habitatele, speciile pe cale de dispariție, zonele de risc la diferite evenimente, etc. Aceste informații se utilizeaza pentru politici eficiente de dezvoltare urbană, pentru construirea de locuințe și dezvoltarea de proiecte care necesită o analiză de identificare a celei mai bune locații.

Rutare

Cu **ArcGIS Online**, se pot **rezolva** problemele legate de transport : timpii de exploatare a flotei dumneavoastră, care este cea mai rapidă rută între două puncte, ce facilități sunt disponibile într-un anumit "drive-time", ce vehicule pot răspunde cel mai rapid la un incident.

Analiza Spatiala

Observați modele specifice în datele dumneavoastră, pentru a descoperi informații noi. Găsiți zonele unde sunt concentrați potențialii clienți, identificați locații optime pentru o afacere nouă și compilați datele dumneavoastră pentru a vedea noi legături.

Geocodare

Cu serviciile **ArcGIS Online**, se poate converti un mijloc de indentificare (o adresă sau un codul poștal) în coordonate XY și se poate salva rezultatul într-o bază de date. Folosind serviciul Place Search se poate căuta un loc sau un punct de interes, oriunde în lume, care poate fi afișat pe hartă dumneavoastră sau care poate fi folosit că input pentru analiză spațială.

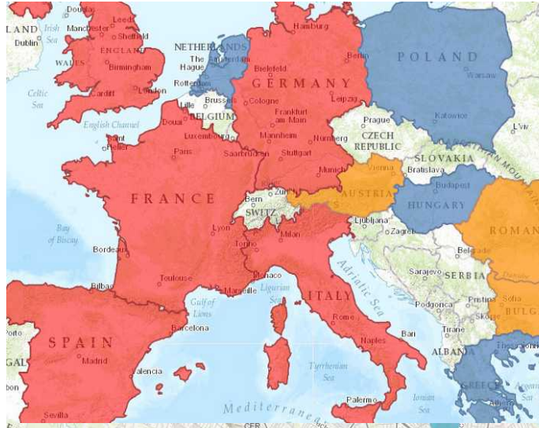

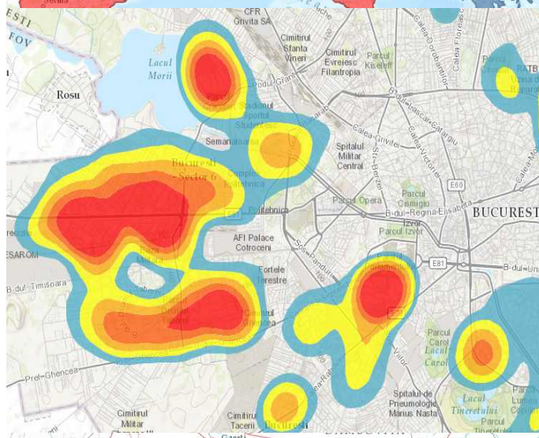

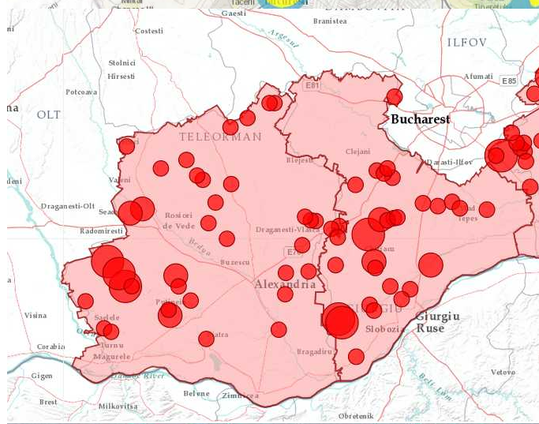

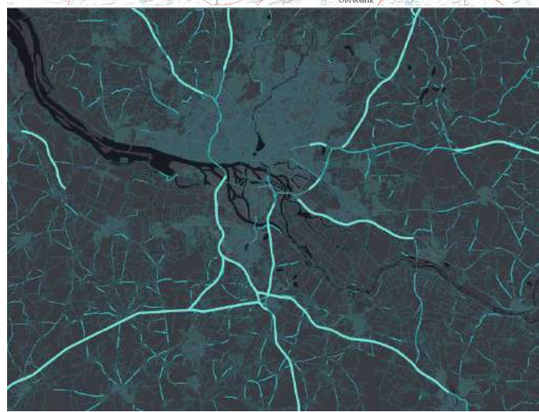

ArcGIS Marketplace

Explorând ArcGIS Marketplace puteți descoperi aplicații și date furnizate de Esri, de către partenerii și distribuitorii autorizați Esri. ArcGIS Marketplace este locația in care veți găsi toate aplicațiile și datele integrate cu platforma **ArcGIS Online**.

Adaugati componenta spatiala Sistemului de Management al afacerii

Cartați și analizați datele dumneavoastră direct în sistemele BI, CRM, EAM sau ERP. **ArcGIS Online** oferă plug-in de "location analytics" pentru IBM Cognos, SAP, Salesforce.com sau Microstrategy. Folosindu-l, puteți crea hărți cu datele aferente afacerii și puteți dobândi o mai bună înțelegere a datelor, pe care s-o împărtășiți cu restul organizației.

Open Data

Oferiți acces publicului la datele dumneavoastră deschise. Creați un site în doar câteva minute și adăugați datele autorizate, pe care vreți să le partajați. Oricine poate căuta și descărca date, poate filtra anumite informații și poate vizualiza datele pe o hartă interactivă.

Administrati Organizatia Dumneavoastra ArcGIS Online

Ca administrator **ArcGIS Online**, aveți acces la instrumente și setări care permit să personalizați pagină dumneavoastră de pornire **ArcGIS Online**, să monitorizați utilizarea site-ului, să gestionați conturile utilizatorilor și să autorizați accesul. Administratorii au posibilitatea de a gestiona setările de securitate și de a șterge conținut și conturi de utilizatori.

Abonamente

ArcGIS Online este disponibil sub forma unui abonament anual. Abonamentele sunt structurate pentru a sprijini orice organizație. Fiecare abonament include un anumit număr de utilizatori și un număr de credite. Creditele sunt "moneda" ArcGIS Online și sunt utilizate atunci când efectuați anumite funcții, de exemplu analiza spațială sau geocodarea.

Roluri	Utilizator	Editor	Administrator
Adaugare de date	*	*	*
Crearea hartilor web	*	*	*
Partajare de continut	*	*	*
Participarea la grupuri	*	*	*
Publicarea de servicii hostate		*	*
Gestionarea organizatiei			*
Gestionarea utilizatorilor			*

Securitate

ArcGIS Online vă oferă control asupra modului în care partajați aplicațiile și datele. Dumneavoastră decideți ce poate fi vizualizat de public, de anumite grupuri specifice sau pentru ce anume trebuie păstrat integral accesul privat. Strategia de securitate Esri se bazează pe un standard ridicat, care asigură controale de securitate la fiecare nivel și pentru fiecare utilizator.

ArcGIS Online a primit acreditarea FISMA pentru securitate. Organizațiile își mențin drepturile asupra proprietăților intelectuale pe care le publică și decid când și ce anume să șteargă.

Testati gratuit ArcGIS Online

Experimentați cât de ușor se pot realiza și partaja hărți cu **ArcGIS Online.** Puteți accesa timp de 30 de zile varianta gratuită care include cinci utilizatori și 200 de credite.

Despre Esri Romania

Esri Romania este membru al Grupului de Companii Esri si promoveaza in Romania politica si solutiile GIS ale firmei Esri din SUA. Suntem o prezenta activa de necontestat in domeniul GIS, avand o experienta fructuoasa de peste 20 de ani si un numar impresionant de clienti din toate domeniile. Esri Romania ofera o gama completa de solutii si servicii, destinate implementarii de sisteme GIS Entreprise.

Serviciile oferite de noi

Proiectare și implementare baze de date spațiale. Consultanță pentru întocmirea și depunerea de proiecte cu finanțare europeană. Elaborare studii științifice în domeniul GIS. Alinierea bazelor de date la standardele INSPIRE. Dezvoltare și implementare aplicații Web GIS și GeoPortal pentru gestionarea, vizualizarea și explorarea hărților. Dezvoltare și host-arede aplicații. Soluții software integrate. Servicii de inginerie de sistem. Livrare licente software.

Contact Esri Romania

Sediul Central
str. Roma nr. 8
Bucuresti, Sector 1
011774 Romania
t +40 021 231 13 81
f +40 021 231 12 77

Sediul Tehnic
str. Drumul Potcoavei, nr.48
Voluntari, jud. Ilfov
077190 Romania
t +40 021 233 90 86
f +40 021 233 90 88

esri@esriro.ro
www.esri.ro

esri Romania

Copyright 2015© Esri Romania